Objet :

PROJET DE PARC AGRIVOLTAÏQUE AU SOL

PC 3 - PLAN EN COUPE

Etat projeté

1/500ème

* Coupe AA'
* Coupe BB'
* Coupe CC'
* Coupe DD'

Document : Permis de construire

Localisation :	Références cadastrales :
Site "Le Batut" 46200 LACHAPELLE-AUZAC	Section 0C Numéros 422p, 423, 424p, 426, 427, 428, 430, 913p
Maître d'Ouvrage :	**Architecte :**
EKF Parc Solaire Le Batut 19 Chemin de la Loge Hôtel d'entreprises du Ramier 31400 TOULOUSE	Cyrille BONNET Architecte DPLG Urbaniste 8, rue d'Athènes 12000 RODEZ Courriel : cyrille.bonnet@hotmail.com Tél : 05.65.73.12.76 Inscrit au Tableau de l'Ordre des Architectes N° National : 076916 N° Régional : 01575 SIRET 52502735500029

Les niveaux du terrain naturel sont inchangés.

Niveau 0.00 :
Niveau de plancher à l'entrée Nord-Est du site
Portail intérieur - Altimétrie = 298,13m

TN = Terrain Naturel

PC 3 - COUPE AA' - 1/500ème

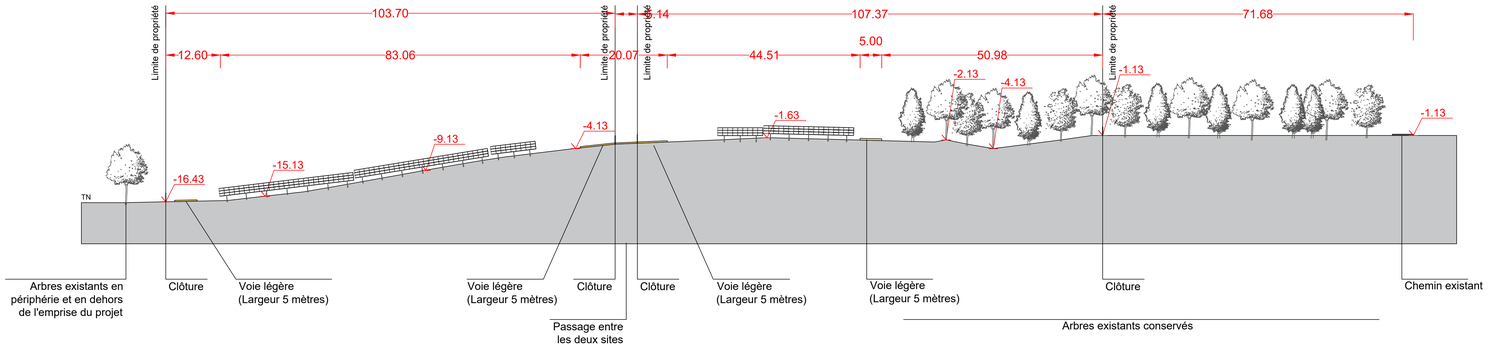

PC 3 - COUPE BB' - 1/500ème

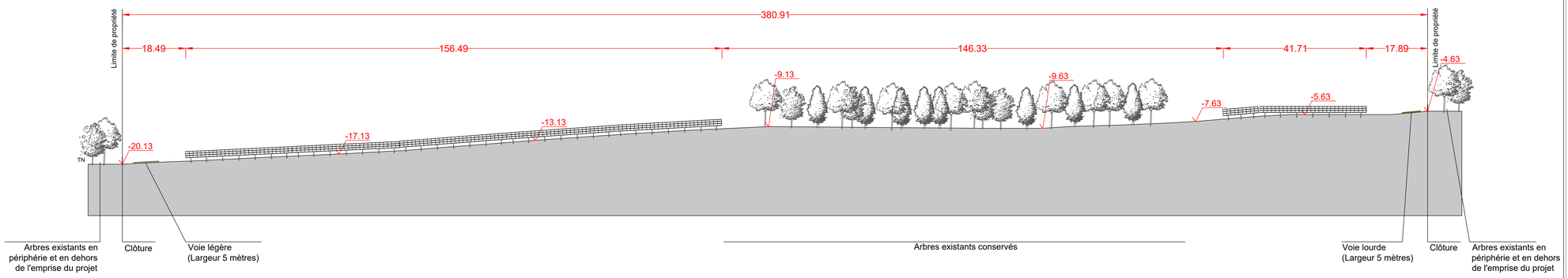

PC 3 - COUPE CC' - 1/500ème

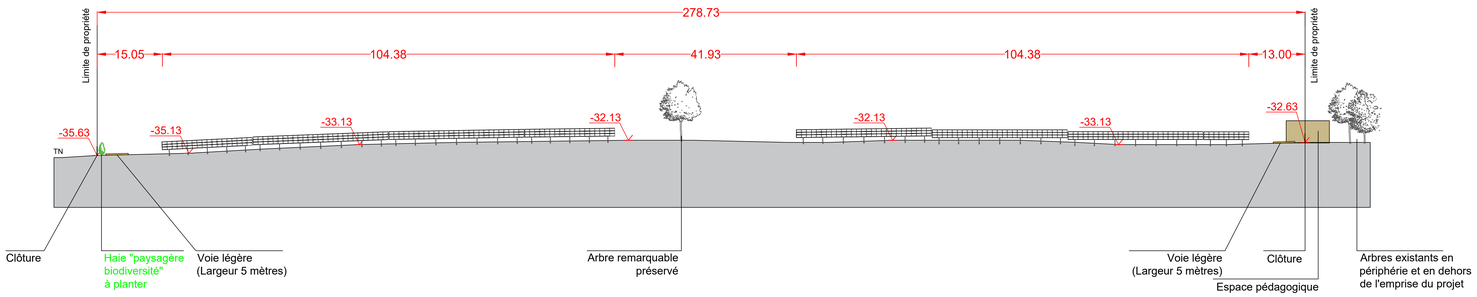

PC 3 - COUPE DD' (SUITE) - 1/500ème

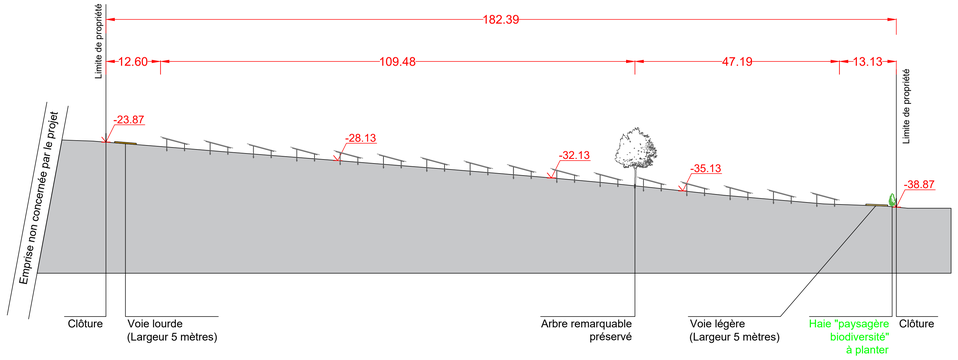
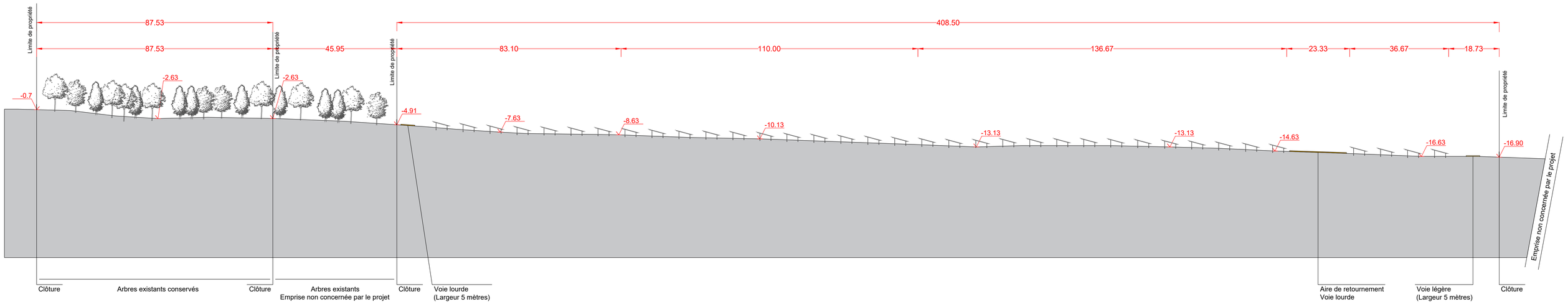
PC 3 - COUPE DD' - 1/500ème